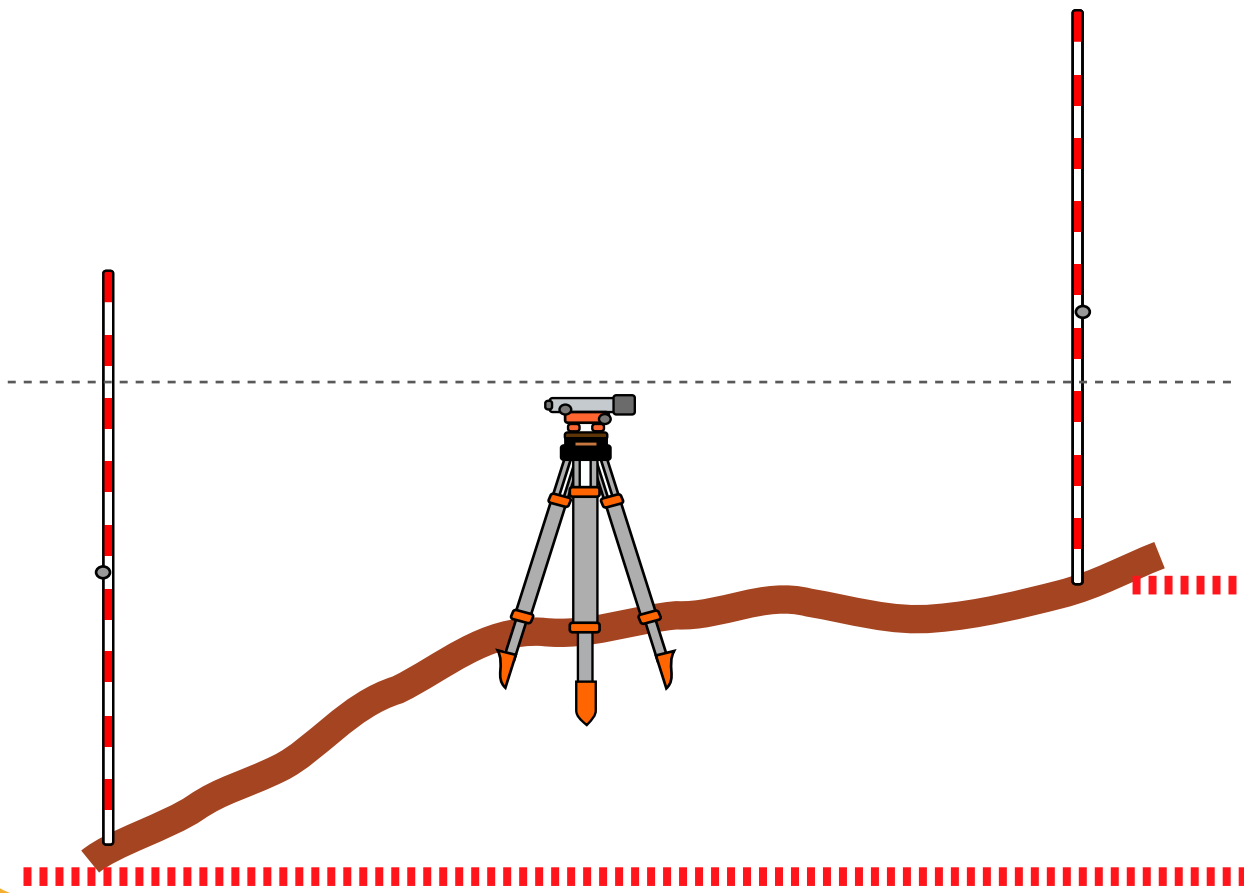


Запам'ятай



Відносна висота

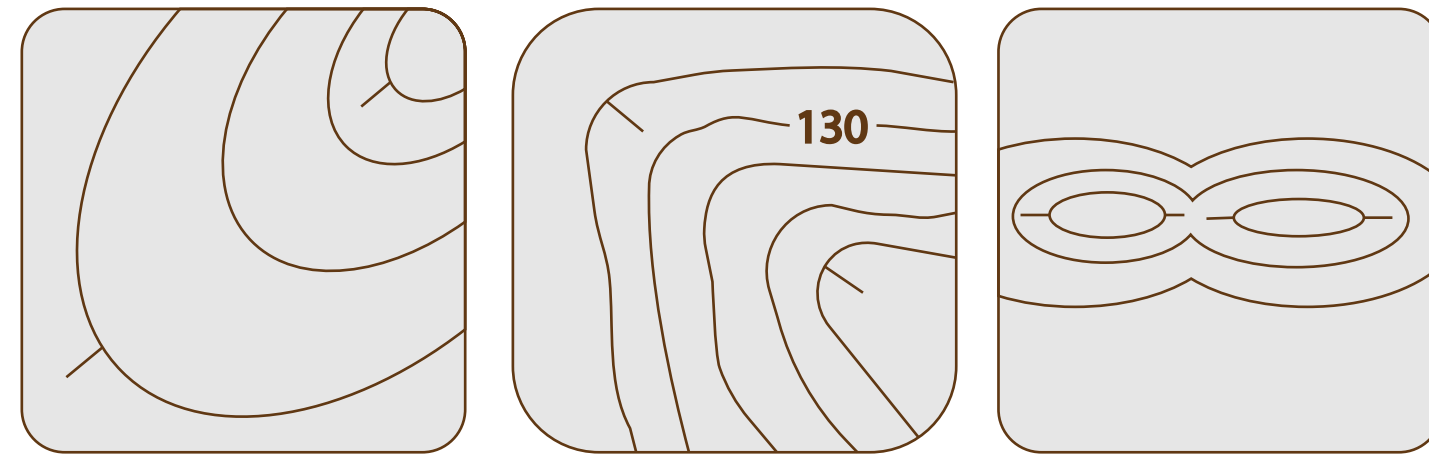
— це перевищення однієї точки поверхні над іншою.



Вимірювання відносної висоти точок земної поверхні має назву **нівелювання**.

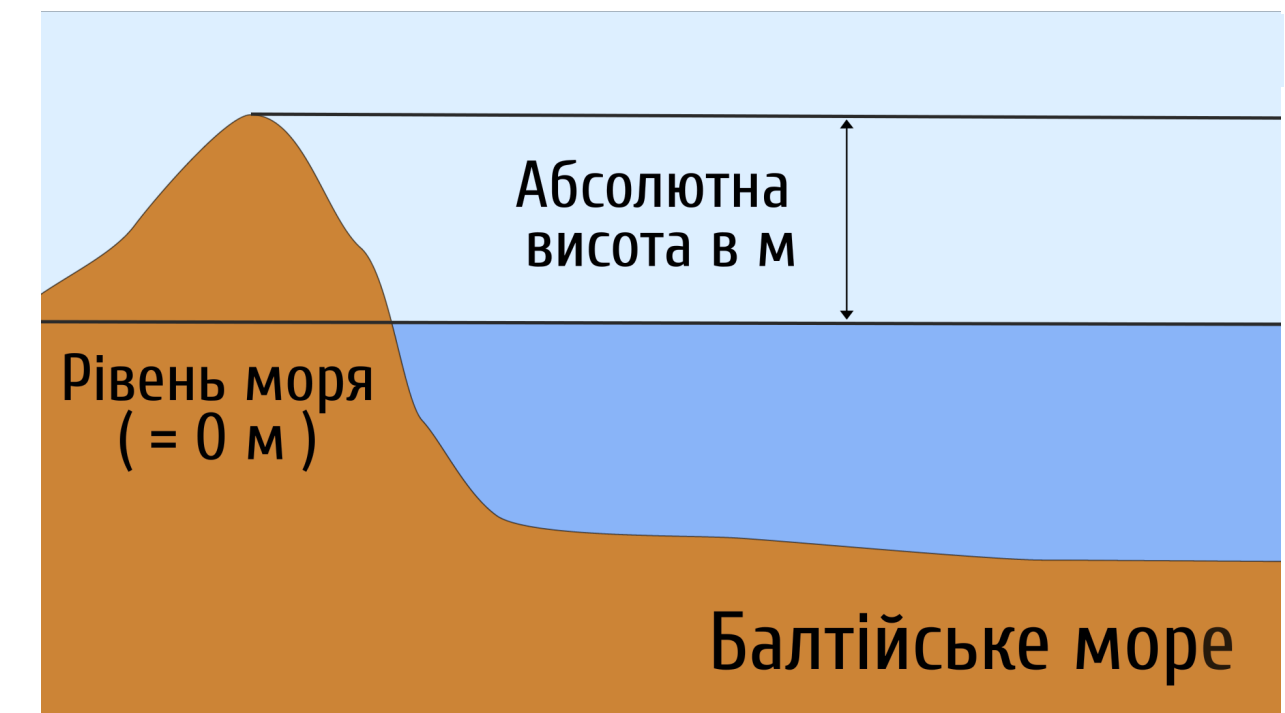
Бергштрихи

— це короткі лінії, що вільним кінцем вказують напрям схилу.



Абсолютна висота

— це перевищення точки земної поверхні над рівнем моря, що прийнятий за нуль метрів.



Горизонталі — це лінії на плані місцевості, що з'єднують точки з однаковими показниками абсолютної висоти.

