
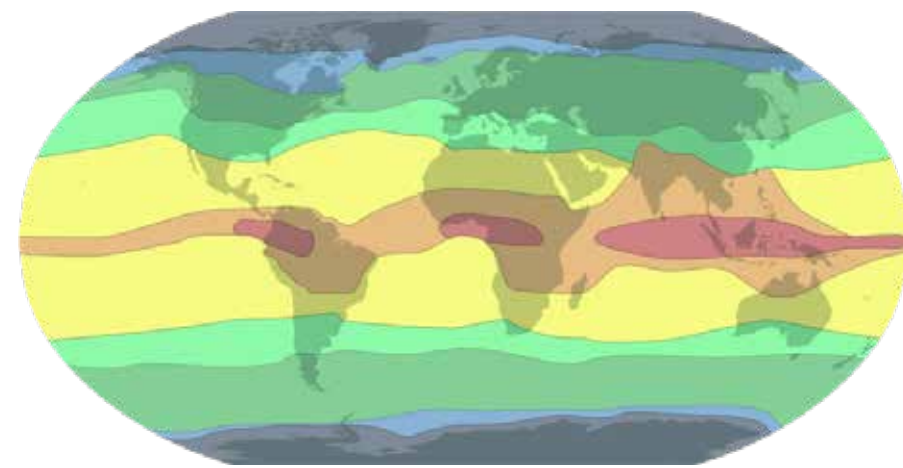


Запам'ятай



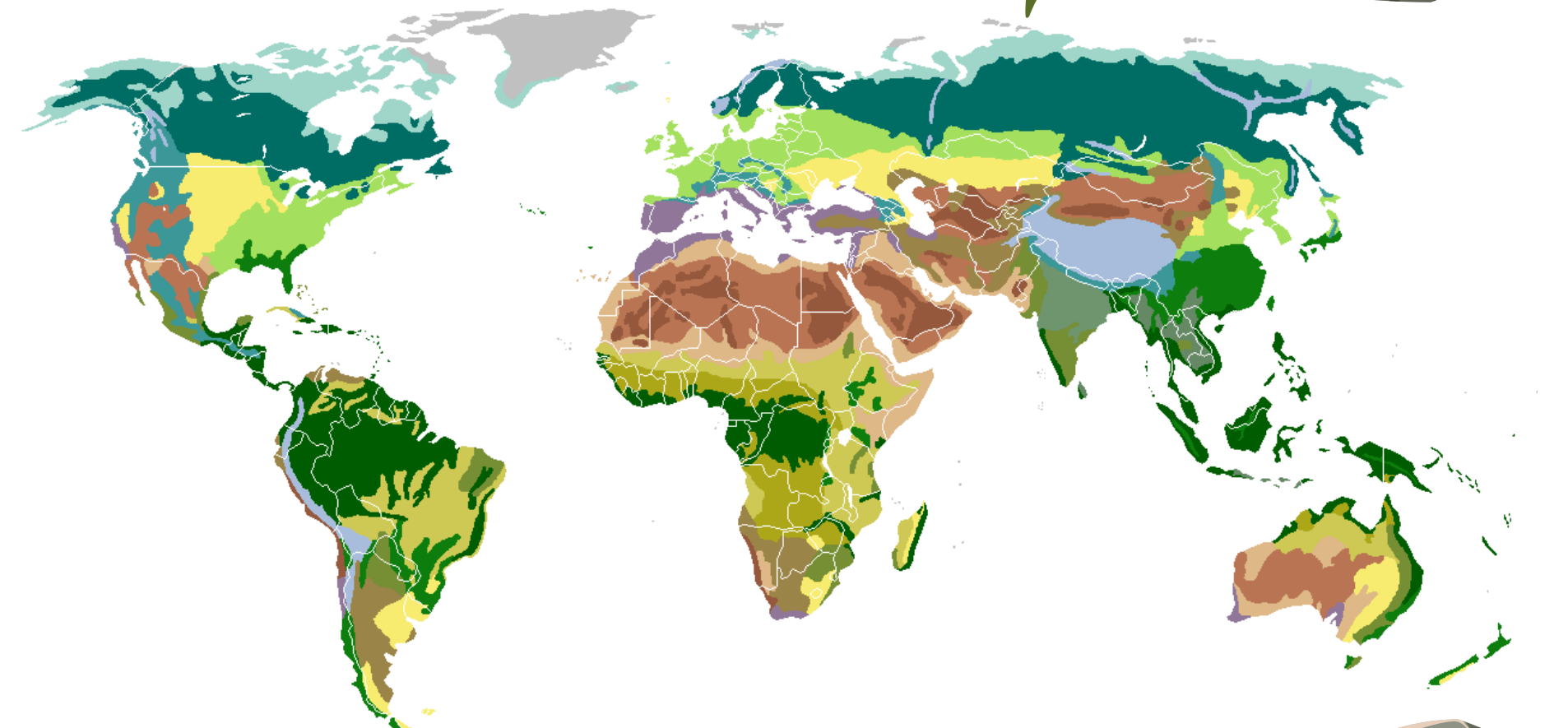

Географічні пояси – це природні комплекси, які широкими смугами простягаються у широтному напрямку і змінюють один одного від екватора до полюсів.



Висотна поясність

	Опади, мм	t, °C	Сільсько-господарські культури
Вічні сніги і льодовики	менше ніж 500	нижче 0°	-
Високогірні чагарники і луки	500	+4°	Злаки
	1 000	+8°	-
Хвойні ліси	1 800	+10°	Картопля, жито, томати, кукурудза
	2 000	+12° +15°	
Листяні ліси	3 000	+20° +24°	Банан, тютюн, бавовник, кава
Екваторіальні ліси	більше ніж 3 000	+26°	Какао

Природна зона – це один з великих природних комплексів Землі, що має свої особливості клімату, ґрунтів, рослинного та тваринного світу.



Карта природних зон

