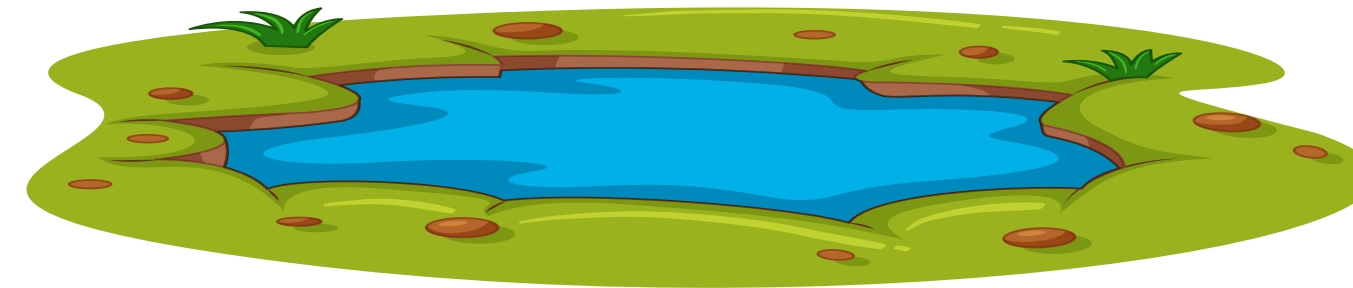





Запам'ятай




Територія України лежить здебільшого в межах Східноєвропейської платформи.

Тектонічні структури України



У межах платформ:

Український щит, Волино-Подільська плита, Дніпровсько-Донецька западина, Причорноморська западина, Донецька складчаста споруда.



У межах областей складчастості:
Карпатська складчаста область, складчаста система Кримських гір.

